

### Synpunkter senast 12 september 2012!

Den som senast under granskningstiden **skriftligen** framfört synpunkter som inte tillgodosetts kan överklaga beslutet att anta planen.

Till antagande i kommunfullmäktige under 2012?

[www.svalov.se](http://www.svalov.se)

### vad och var man får bygga

(vad byggnader/mark får användas till)

- byggnadshöjder/våningar
- bygggrätt (grad av bebyggelse som tillåts)
- byggnaders utformning m.m.

Rättsverkan:  
 plankarta  
 planbestämmelser

illustrationsplan  
 exempel på hur  
 området kan/bör  
 ordnas

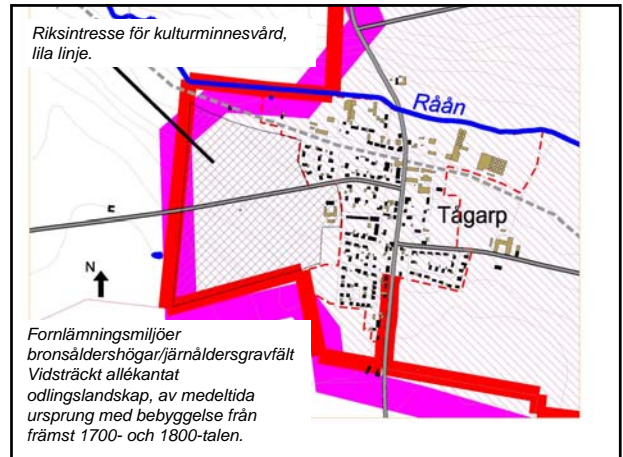
Inte tidigare detaljplanerat.  
 Översiktsplan 07 en utbyggnadsreserv på ca 200 bostäder.

Utbyggnadsområden  
 Bostäder  
 Industri

utbyggnadsområde för ca 200 bostäder

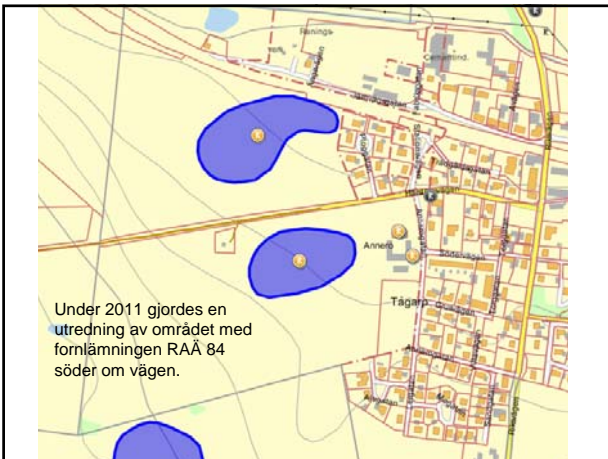


Fastigheten är privatägd.  
Vägen genom området är allmän, Trafikverket.

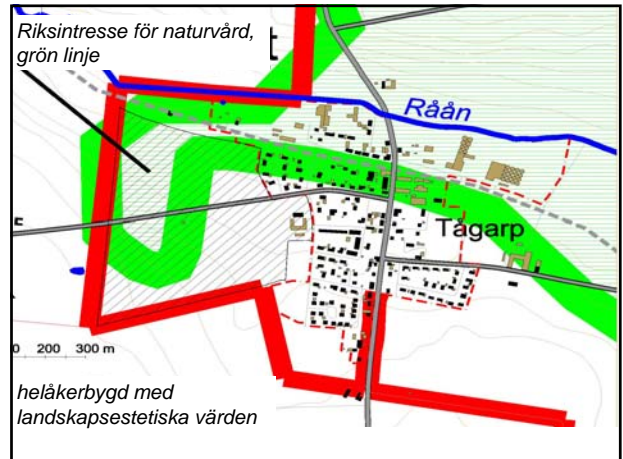


Riksinträsse för kulturminnesvård,  
lila linje.

Fornlämningsmiljöer  
bronsåldershögar/järnåldersgravfält  
Vidsträckt allékantat  
odlingslandskap, av medeltida  
ursprung med bebyggelse från  
främst 1700- och 1800-talen.



Under 2011 gjordes en  
utredning av området med  
fornlämningen RAA 84  
söder om vägen.



Riksinträsse för naturvård,  
grön linje

helåkerbygd med  
landskapsestetiska värden

