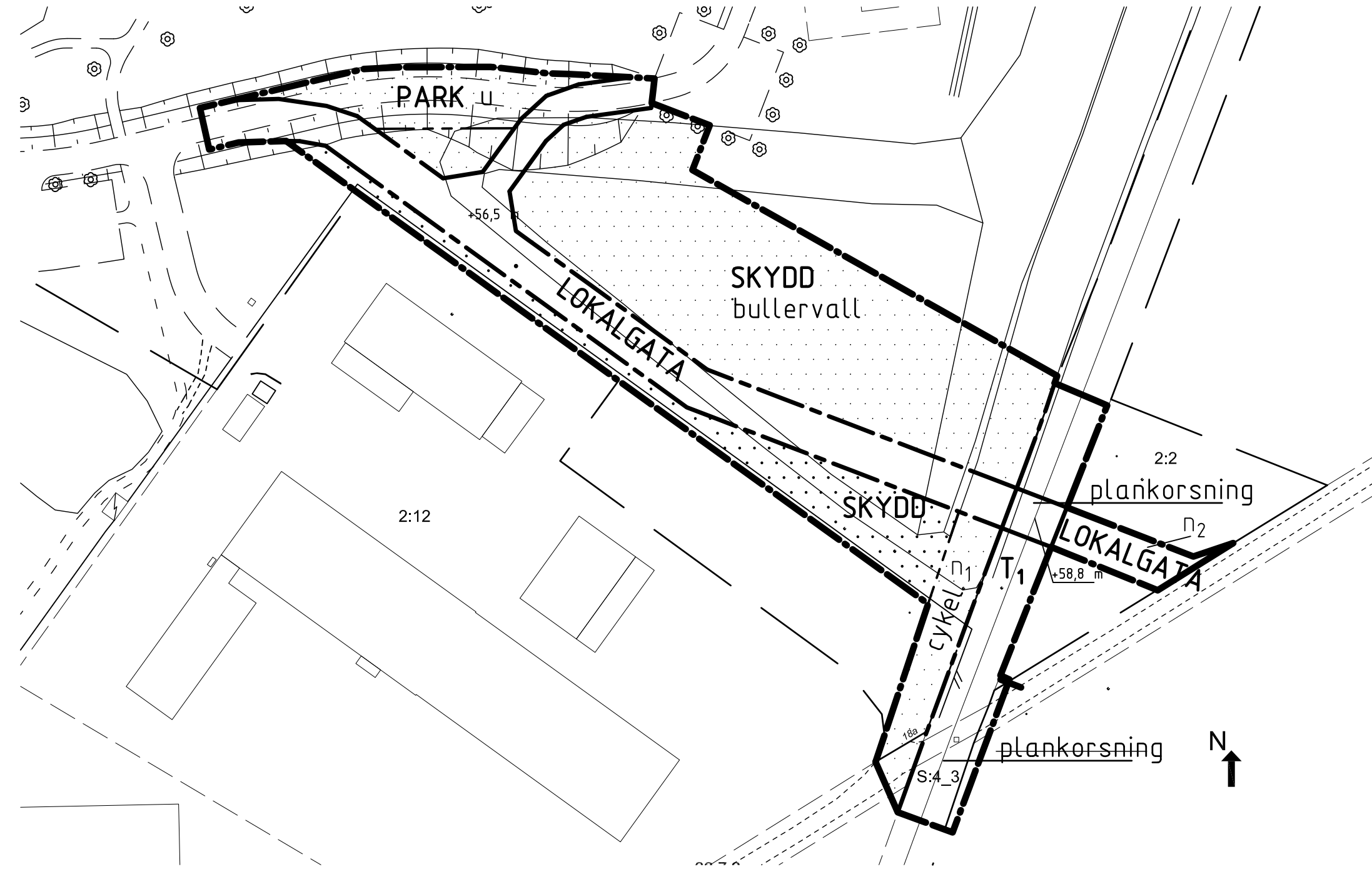


PLANKARTA



ILLUSTRATIONSKARTA



PLANBESTÄMMELSER

Följande gäller inom områden med nedanstående beteckningar. Där beteckning saknas gäller bestämmelsen inom hela planområdet. Endast angiven användning och utformning är tillåten.

GRÄNSBETECKNINGAR

- Planområdesgräns
- Användningsgräns
- Egenskapsgräns

ANVÄNDNING AV MARK

Allmänna platser

- SKYDD Område som skyddar mot störning
- LOKALGATA Lokaltrafik
- PARK Anlagd park

Kvartersmark

- T₁ Järnväg

UTFORMNING AV ALLMÄNNA PLATSER

- cykel Gång- och cykelväg får anordnas.
- +000,0 Föreskriven höjd över nollplanet +/-0,5 m
- n₁ Stängsel eller liknande skall uppföras längs gång- och cykelväg mot järnväg
- n₂ Utformning av gata enligt VGU 2004:80, Trafikverket

BEGRÄNSNING AV MARKENS BEBYGGANDE

- Mark får inte bebyggas
- U Marken skall vara tillgänglig för allmänna underjordiska ledningar

MARKENS ANORDNANDE

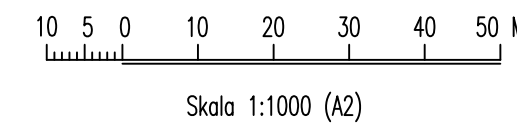
- plankorsning Plankorsning skall vara tillgänglig för allmän trafik.
- plankorsning- Befintlig plankorsning upphör.
- +000,0 Föreskriven höjd över nollplanet

STÖRNINGSSKYDD

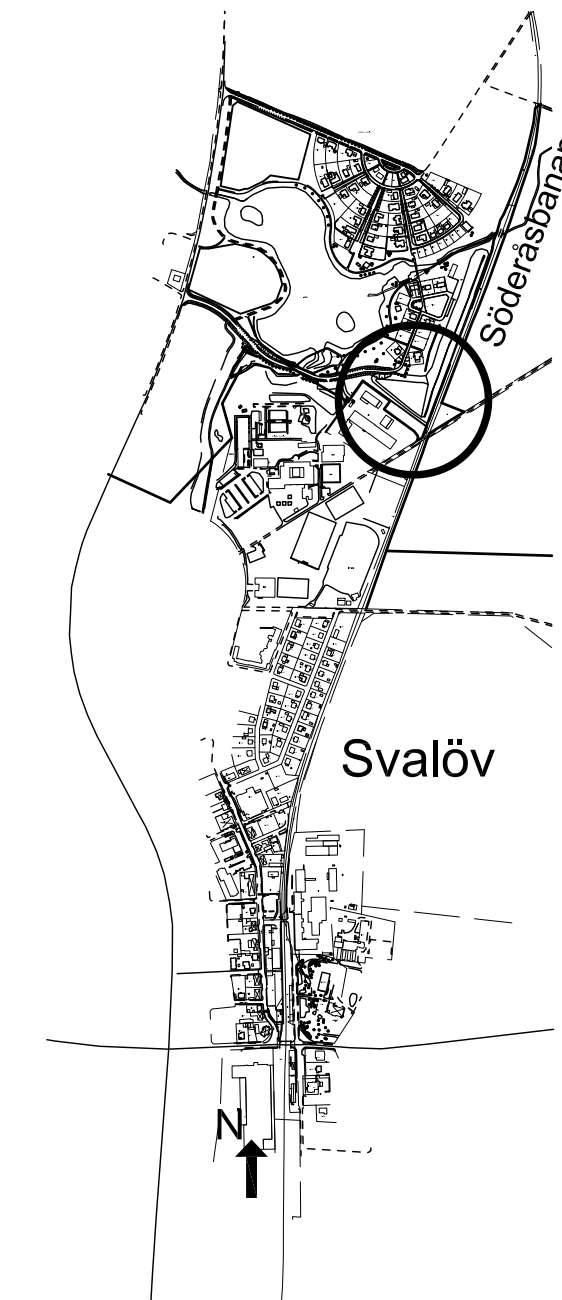
- Bullervall Befintlig krönhöjd, 3 m (+/-0,3 m) över r.ö.k, på bullervall skall bibehållas.

ADMINISTRATIVA BESTÄMMELSER

Genomförandetiden är 5 år från den dag planen vunnit laga kraft.



ORIENTERINGSKARTA



Detaljplan för del av Södra Svalöv 2:6 och Norra Svalöv 16:6 m fl, Månsabo, Svalöv samhälle

Upprättad av Atkins Sverige AB

Grundkarta upprättad 2010-02-17

Vlasta Katarina Sabljak
Planarkitekt

Tommy Samuelsson
Samhällsbyggnadschef

Antagen av Kommunstyrelsen 2010-09-13

Betygar

Vunnit laga kraft 2011-09-08

Dp